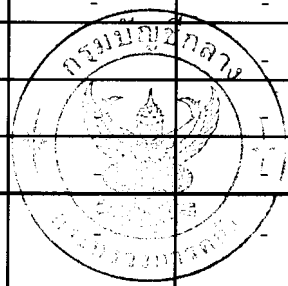


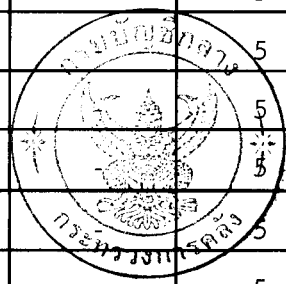
พื้นที่เสี่ยงภัย ประจำปีงบประมาณ พ.ศ. 2556

ลำดับ	จังหวัด	อำเภอ	ตำบล	ข้อ 3.1 (10 คะแนน)	ข้อ 3.2 (15 คะแนน)	ข้อ 3.3 (5 คะแนน)	รวม คะแนน		
1	สระแก้ว	ตาพระยา	ตาพระยา	10	-	-	10		
			ทัพเสด็จ	10	-	-	10		
			ทัพไทย	10	-	-	10		
		โคกสูง	โคกสูง	10	-	-	10		
			โนนหมากมุ่น	10	-	-	10		
			หนองแวง	10	-	-	10		
		อรัญประเทศ	ทับพริก	10	-	-	10		
			คลองน้ำใส	10	-	-	10		
			ท่าข้าม	10	-	-	10		
			ผ่านศึก	10	-	-	10		
			ป่าไร่	10	-	-	10		
			อรัญประเทศ	10	-	5	15		
		คลองหาด	คลองหาด	10	-	-	10		
			คลองไก่อีเลียน	10	-	-	10		
2	กาญจนบุรี	สังขละบุรี	หนองลู	10	-	5	15		
			ไลโว่	10	-	5	15		
		ทองผาภูมิ	ปิล็อก	10	-	5	15		
			ห้วยเขย่ง	10	-	5	15		
			หินดาด	10	-	-	10		
		ไทรโยค	บ้องตี้	10	-	5	15		
			ศรีมวงคล	10	-	5	15		
			ไทรโยค	10	-	5	15		
			วังกระแจะ	10	-	-	10		
		เมือง	บ้านเก่า	10	-	5	15		
		ด่านมะขามเตี้ย	จรเข้มเือก	10	-	-	10		
		3	ราชบุรี	สวนผึ้ง	สวนผึ้ง	10	-	-	10
					ตะนาวศรี	10	-	-	10
บ้านคา	บ้านบึง			10	-	-	10		
4	เพชรบุรี	หนองหญ้าปล้อง	ยางน้ำกลัดเหนือ	10	-	-	10		
		แก่งกระจาน	ห้วยแม่เพรียง	10	-	-	10		
			ป่าเต็ง	10	-	-	10		




พื้นที่เสี่ยงภัย ประจำปีงบประมาณ พ.ศ. 2556

ลำดับ	จังหวัด	อำเภอ	ตำบล	ข้อ 3.1 (10 คะแนน)	ข้อ 3.2 (15 คะแนน)	ข้อ 3.3 (5 คะแนน)	รวม คะแนน	
5	ประจวบคีรีขันธ์	หัวหิน	ห้วยสัตว์ใหญ่	10	-	-	10	
			ปราณบุรี	เขาจ้าว	10	-	-	10
			สามร้อยยอด	ศิลาลอย	10	-	-	10
		ศาลาลัย		10	-	-	10	
		ไร่เก่า		10	-	-	10	
		กุยบุรี	หาดขาม	10	-	-	10	
			สามกระทาย	10	-	-	10	
		เมือง	อ่าวน้อย	10	-	-	10	
			เกาะหลัก	10	-	-	10	
			คลองวาฬ	10	-	-	10	
			ห้วยทราย	10	-	-	10	
		ทับสะแก	ห้วยยาง	10	-	-	10	
			เขาล้าน	10	-	-	10	
			นาหูกวาง	10	-	-	10	
			อ่างทอง	10	-	-	10	
		บางสะพาน	ชัยเกษม	10	-	-	10	
			ร้อนทอง	10	-	-	10	
			ทองมงคล	10	-	-	10	
		บางสะพานน้อย	ช้างแรก	10	-	-	10	
			ไชยราช	10	-	-	10	
6	จันทบุรี	โป่งน้ำร้อน	หนองตากง	10	-	5	15	
			คลองใหญ่	10	-	5	15	
			เทพนิมิต	10	-	5	15	
			ทับไทร	-	-	5	5	
			โป่งน้ำร้อน	-	-	5	5	
		สอยดาว	ทุ่งขนาน	10	-	5	15	
			สะตอน	10	-	5	15	
			ทรายขาว	-	-	5	5	
			ทับช้าง	-	-	5	5	
			ปะตง	-	-	5	5	



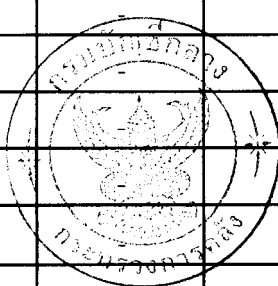
พื้นที่เสี่ยงภัย ประจำปีงบประมาณ พ.ศ. 2556

ลำดับ	จังหวัด	อำเภอ	ตำบล	ข้อ 3.1 (10 คะแนน)	ข้อ 3.2 (15 คะแนน)	ข้อ 3.3 (5 คะแนน)	รวม คะแนน		
7	ตราด	เมือง	ห้วยแร้ง	-	-	5	5		
			เนินทราย	-	-	5	5		
			ท่าพริก	-	-	5	5		
			ท่ากุ่ม	10	-	5	15		
			ตะกาง	10	-	5	15		
			ชำราก	10	-	5	15		
			แหลมกลัด	10	-	5	15		
			บางพระ	-	-	5	5		
		บ่อไร่	ด่านชุมพล	10	-	5	15		
			บ่อพลอย	10	-	5	15		
			ช้างทูน	10	-	5	15		
			หนองบอน	10	-	5	15		
			นนทรี	10	-	5	15		
		แหลมงอบ	แหลมงอบ	-	-	5	5		
			น้ำเชี่ยว	-	-	5	5		
			คลองใหญ่	-	-	5	5		
		คลองใหญ่	คลองใหญ่	10	-	5	15		
			หาดเล็ก	10	-	5	15		
			ไม้รูด	10	-	5	15		
		เกาะช้าง	เกาะช้าง	-	-	5	5		
			เกาะช้างใต้	-	-	5	5		
		เกาะกูด	เกาะกูด	-	-	5	5		
			เกาะหมาก	-	-	5	5		
		8	เลย	นาแห้ว	นาแห้ว	10	-	5	15
					เหล่ากอหก	10	-	5	15
					แสงภา	10	-	-	10
				ด่านซ้าย	นาดี	10	-	-	10
ปากหมัน	10				-	-	15		
ปากชม	ปากชม			10	-	-	15		
	ห้วยพิชัย			10	-	-	15		
	หาดคำภีร์			10	-	5	15		



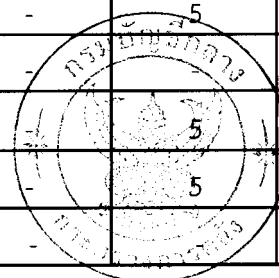
พื้นที่เสี่ยงภัย ประจำปีงบประมาณ พ.ศ. 2556

ลำดับ	จังหวัด	อำเภอ	ตำบล	ข้อ 3.1 (10 คะแนน)	ข้อ 3.2 (15 คะแนน)	ข้อ 3.3 (5 คะแนน)	รวม คะแนน		
	เลย	เชียงคาน	เชียงคาน	10	-	5	15		
			บุษม	10	-	5	15		
			ปากคม	10	-	5	15		
		ท่าลี่	น้ำทูน	10	-	5	15		
			หนองฝือ	10	-	5	15		
			น้ำแคม	10	-	5	15		
			อาฮี	10	-	5	15		
		ภูเรือ	ลาดค่าง	10	-	5	15		
		9	หนองคาย	เมือง	ในเมือง	10	-	-	10
					มีชัย	10	-	-	10
กวนวัน	10				-	-	10		
เมืองหมี่	10				-	-	10		
หินโงม	10				-	5	15		
สีกาย	10				-	5	15		
เวียงคุก	10				-	5	15		
ปะโค	10				-	-	10		
หาดคำ	10				-	5	15		
บ้านเตือ	10				-	5	15		
สังคม	สังคม			10	-	5	15		
	บ้านม่วง			10	-	5	15		
	ผาดัง			10	-	5	15		
	แก้งไก่อ			10	-	5	15		
ศรีเชียงใหม่	พานพร้าว			10	-	5	15		
	บ้านหม้อ			10	-	-	10		
	พระพุทธบาท			10	-	5	15		
ท่าบ่อ	กองนาง			10	-	5	15		
	โพนสา			10	-	5	15		
	ท่าบ่อ			10	-	-	10		
โพนพิสัย	จุมพล			10	-	5	15		
	วัดหลวง			10	-	5	15		
	กุดบง			10	-	5	15		



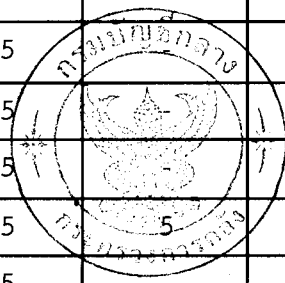
พื้นที่เสี่ยงภัย ประจำปีงบประมาณ พ.ศ. 2556

ลำดับ	จังหวัด	อำเภอ	ตำบล	ข้อ 3.1 (10 คะแนน)	ข้อ 3.2 (15 คะแนน)	ข้อ 3.3 (5 คะแนน)	รวม คะแนน		
	หนองคาย	รัตนวาปี	รัตนวาปี	10	-	5	15		
			โพนแพง	10	-	5	15		
			บ้านด่อน	10	-	5	15		
10	บึงกาฬ	บึงกาฬ	บึงกาฬ	10	-	5	15		
			วิศิษฐ์	10	-	5	15		
			โคสี	10	-	5	15		
			หอคำ	10	-	5	15		
			ชัยพร	10	-	5	15		
			โคกก่อง	10	-	5	15		
		บุงคล้า	บุงคล้า	10	-	-	10		
			โคกกวาง	10	-	-	10		
			หนองเติน	10	-	5	15		
		ปากคาด	ปากคาด	10	-	5	15		
			นาแก้ง	10	-	5	15		
		บึงโขงหลง	ดงบัง	10	-	5	15		
			ท่าดอกคำ	10	-	5	15		
		11	นครพนม	บ้านแพง	บ้านแพง	10	-	5	15
					นาเข	10	-	5	15
					ไผ่ล้อม	10	-	-	10
				ท่าอุเทน	ท่าอุเทน	10	-	-	10
เวินพระบาท	10				-	5	15		
ท่าจำปา	10				-	5	15		
ไชยบุรี	10				-	5	15		
พนอม	10				-	5	15		
พะทาย	10				-	5	15		
หนองเทา	10				-	5	15		
ธาตุนม	ธาตุนม				10	-	-	10	
ธาตุนม	น้ำก่ำ			10	-	5	15		
	พระกลางทุ่ง			10	-	5	15		
	ดอนนางหงส์			10	-	-	10		



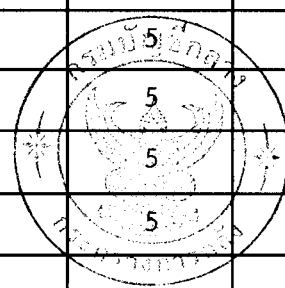
พื้นที่เสี่ยงภัย ประจำปีงบประมาณ พ.ศ. 2556

ลำดับ	จังหวัด	อำเภอ	ตำบล	ข้อ 3.1 (10 คะแนน)	ข้อ 3.2 (15 คะแนน)	ข้อ 3.3 (5 คะแนน)	รวม คะแนน		
	นครพนม	ธาตุพนม	นาถ่อน	10	-	5	15		
			แสนพัน	10	-	5	15		
			ธาตุพนมเหนือ	10	-	-	10		
		เมือง	ขามเฒ่า	10	-	5	15		
			ท่าค้อ	10	-	5	15		
			บ้านกลาง	10	-	-	10		
			ดงขวาง	10	-	-	10		
			ในเมือง	10	-	-	10		
			อาจสามารถ	10	-	5	15		
			หนองแสง	10	-	-	10		
			หนองญาติ	10	-	-	10		
			12	มุกดาหาร	เมือง	บางทรายใหญ่	10	-	5
นาสีนวน	10	-				5	15		
ศรีบุญเรือง	10	-				-	10		
มุกดาหาร	10	-				-	10		
ห้วยน้ำโพธิ์	ห้วยน้ำโพธิ์	10			-	-	10		
	ป่าขาม	10			-	5	15		
	บางทรายน้อย	10			-	-	10		
	ชะโนด	10			-	-	10		
ดอนตาล	ดอนตาล	10			-	5	15		
	โพธิ์ไทร	10			-	5	15		
13	บุรีรัมย์	ละหานทราย			หนองแวง	10	-	-	10
		บ้านกรวด			หนองไม้งาม	10	-	-	10
			บึงเจริญ	10	-	-	10		
			ปราสาท	10	-	5	15		
			จันทบเพชร	10	-	-	10		
			สายตะกู	10	15	-	25		
14	สุรินทร์	พนมดงรัก	บักได	10	15	-	25		
			ตาเมียง	10	15	-	25		
		กาบเชิง	กาบเชิง	10	15	5	30		
			นางมด	10	15	-	25		



พื้นที่เสี่ยงภัย ประจำปีงบประมาณ พ.ศ. 2556

ลำดับ	จังหวัด	อำเภอ	ตำบล	ข้อ 3.1 (10 คะแนน)	ข้อ 3.2 (15 คะแนน)	ข้อ 3.3 (5 คะแนน)	รวม คะแนน
	สุรินทร์	กาบเชิง	โคกตะเคียน	10	-	5	15
			ตะเคียน	10	-	5	15
			ด่าน	10	-	5	15
		บัวเชด	จรัส	10	-	-	10
			อาโพน	10	-	5	15
		สังขะ	ตาตุม	10	-	5	15
			เทพรักษา	10	-	-	10
15	ศรีสะเกษ	กันทรลักษ์	ละลาย	10	-	-	10
			รุ่ง	10	-	5	15
			ภูผามอก	10	-	-	10
			เสาชงชัย	10	-	5	15
		ภูสิงห์	ไพรพัฒนา	10	-	5	15
			ดงรัก	10	-	5	15
		ขุนหาญ	บักดอง	10	-	5	15
			ห้วยจันทร์	10	-	-	10
			กันทรอม	10	-	5	15
		16	อุบลราชธานี	น้ำขุ่น	โคกสะอาด	10	-
น้ำยืน	โดมประดิษฐ์			10	-	5	15
	สีวิเชียร			10	-	5	15
	โอง			10	-	5	15
นาจะหลวย	นาจะหลวย			10	-	5	15
บุณฑริก	ห้วยข่า			10	-	5	15
	โพนงาม			10	-	5	15
	คอแลน			10	-	5	15
สิรินธร	ช่องเม็ก			10	-	5	15
	โนนก่อ			10	-	5	15
	คำเขื่อนแก้ว			10	-	-	15
โขงเจียม	โขงเจียม			10	-	5	15
	ห้วยไผ่			10	-	5	15
	นาโพธิ์กลาง			10	-	5	15
ศรีเมืองใหม่	หนามแท่ง			10	-	-	10

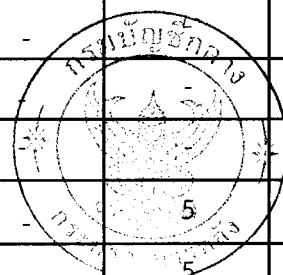


พื้นที่เสี่ยงภัย ประจำปีงบประมาณ พ.ศ. 2556

ลำดับ	จังหวัด	อำเภอ	ตำบล	ข้อ 3.1 (10 คะแนน)	ข้อ 3.2 (15 คะแนน)	ข้อ 3.3 (5 คะแนน)	รวม คะแนน
	อุบลราชธานี	โพธิ์ไทร	สองคอน	10	-	5	15
			เหล่างาม	10	-	5	15
			สำโรง	10	-	5	15
		นาตาล	นาตาล	10	-	5	15
			พะลาน	10	-	5	15
		เขมราษฎร์	เขมราษฎร์	10	-	5	15
			นาแวง	10	-	5	15
17	อำนาจเจริญ	ชานุมาน	ชานุมาน	10	-	5	15
			โคกสาร	10	-	5	15
			โคกก่ง	10	-	5	15
18	ตาก	อุ้มผาง	โมโกร	10	-	-	10
			แม่จัน	10	-	-	10
			หนองหลวง	10	-	-	10
			แม่กลอง	10	-	-	10
		พบพระ	วาเลย์	10	-	-	10
			คีรีราษฎร์	-	-	5	5
			พบพระ	10	-	-	10
			ช่องแคบ	10	-	-	10
			รวมไทยพัฒนา	10	-	-	10
			แม่ระมาด	แม่จะเรา	10	-	-
		แม่ระมาด	ขะเนจื้อ	10	-	-	10
			แม่ระมาด	10	-	-	10
			แม่สอด	แม่กาษา	10	-	-
		แม่กุ		10	-	-	10
		ท่าสายลวด		10	-	5	15
		แม่ปะ		10	-	-	10
มหาวัน	10	-		5	15		
แม่ตาว	10	-		-	10		


พื้นที่เสี่ยงภัย ประจำปีงบประมาณ พ.ศ. 2556

ลำดับ	จังหวัด	อำเภอ	ตำบล	ข้อ 3.1 (10 คะแนน)	ข้อ 3.2 (15 คะแนน)	ข้อ 3.3 (5 คะแนน)	รวม คะแนน		
	ตาก	ท่าสองยาง	ท่าสองยาง	10	-	-	10		
			แม่ต๋าน	10	-	-	10		
			แม่หละ	10	-	-	10		
			แม่อุสุ	10	-	-	10		
			แม่สอง	10	-	-	10		
19	แม่ฮ่องสอน	ขุนยวม	ขุนยวม	10	-	-	10		
			แม่กิ๊	10	-	-	10		
			แม่เงา	10	-	-	10		
		แม่ลาน้อย	แม่ลาหลวง	10	-	-	10		
		เมือง	ปางหมู	10	-	5	15		
			หมอกจำแป้	10	-	-	10		
			ห้วยโป่ง	10	-	-	10		
			ห้วยผา	10	-	-	10		
			ผาบ่อง	10	-	-	10		
		ปางมะผ้า	ปางมะผ้า	10	-	-	10		
			นาปู่ป้อม	10	-	-	10		
			ถ้ำลอด	10	-	-	10		
		ปาย	เวียงเหนือ	10	-	5	15		
			แม่नाเติง	10	-	-	10		
		แม่สะเรียง	แม่คง	10	-	-	10		
			แม่ยวม	10	-	-	10		
			เสาหิน	10	-	-	10		
		สบเมย	แม่สามแลบ	10	-	5	15		
		20	เชียงใหม่	เวียงแหง	เปียงหลวง	10	-	-	10
					แสนไห	10	-	-	10
เมืองแหง	10				-	-	10		
เชียงดาว	เมืองนะ			10	-	-	10		
	แม่นะ			-	-	5	5		
	ปิงโค้ง			-	-	5	5		



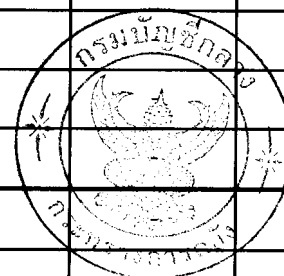
พื้นที่เสี่ยงภัย ประจำปีงบประมาณ พ.ศ. 2556

ลำดับ	จังหวัด	อำเภอ	ตำบล	ข้อ 3.1 (10 คะแนน)	ข้อ 3.2 (15 คะแนน)	ข้อ 3.3 (5 คะแนน)	รวม คะแนน		
	เชียงใหม่	ไชยปราการ	แม่ทะลบ	-	-	5	5		
			หนองบัว	10	-	-	10		
			ปงดำ	-	-	5	5		
		ฝาง	ม่อนปิ่น	10	-	-	10		
			แม่งอน	10	-	5	15		
			โป่งน้ำร้อน	10	-	-	10		
			เวียง	-	-	5	5		
		แม่อาย	ท่าตอน	10	-	5	15		
			แม่อาย	10	-	5	15		
			มะลิกา	10	-	-	10		
			แม่สาว	10	-	5	15		
		21	เชียงราย	แม่ฟ้าหลวง	แม่ฟ้าหลวง	10	-	5	15
					แม่สลองใน	10	-	5	15
					แม่สลองนอก	10	-	5	15
					เทอดไทย	10	-	5	15
				แม่จัน	แม่จัน	-	-	5	5
จันจว้า	-				-	5	5		
แม่คำ	-				-	5	5		
ป่าซาง	-				-	5	5		
ท่าข้าวเปลือก	-				-	5	5		
ป่าตึง	10				-	5	15		
เชียงแสน	เวียง			10	-	-	10		
	บ้านแซว			10	-	-	10		
	ศรีดอนมูล			10	-	-	10		
	แม่เงิน			10	-	-	10		
แม่สาย	แม่สาย			10	-	-	10		
	เกาะช้าง			10	-	-	10		
	เวียงพางคำ			10	-	5	15		
	โป่งงาม			10	-	-	10		
	ห้วยไคร้			-	-	-	5		
เชียงของ	เวียง			10	-	-	10		
	ศรีดอนชัย			10	-	-	10		
	ริมโขง			10	-	-	10		



พื้นที่เสี่ยงภัย ประจำปีงบประมาณ พ.ศ. 2556

ลำดับ	จังหวัด	อำเภอ	ตำบล	ข้อ 3.1 (10 คะแนน)	ข้อ 3.2 (15 คะแนน)	ข้อ 3.3 (5 คะแนน)	รวม คะแนน
	เชียงราย	เวียงแก่น	ห้วยยาว	10	-	5	15
			ปอ	10	-	5	15
			ท่าข้าม	10	-	-	10
			ม่วงยาย	10	-	5	15
		เทิง	ดักเต่า	10	-	-	10
22	พะเยา	เชียงคำ	ร่มเย็น	10	-	-	10
			แม่ลาว	10	-	-	10
		กุซาง	กุซาง	10	-	-	10
			ทุ่งกล้วย	10	-	-	10
23	น่าน	สองแคว	ชนแดน	10	-	-	10
			นาไร่หลวง	-	-	5	5
		ทุ่งช้าง	งอบ	10	-	-	10
			และ	10	-	-	10
			ปอน	10	-	-	10
		เฉลิมพระเกียรติ	ห้วยโก๋น	10	-	-	10
			ขุนน้ำน่าน	10	-	-	10
		บ่อเกลือ	บ่อเกลือเหนือ	10	-	-	10
			บ่อเกลือใต้	10	-	-	10
			ภูฟ้า	10	-	-	10
			ดงพญา	10	-	-	10
		แม่จรม	หนองแดง	10	-	-	10
			แม่จรม	10	-	-	10
			น้ำพาง	10	-	-	10
		นาน้อย	เชียงของ	10	-	-	10
		เวียงสา	น้ำมวบ	10	-	-	10
		24	อุตรดิตถ์	บ้านโคก	บ่อเปี้ย	10	-
นาขุม	10				-	-	10
ม่วงเจ็ดต้น	10				-	-	10
บ้านโคก	10				-	-	10
น้ำปาด	ห้วยมุ่น			10	-	-	10



พื้นที่เสี่ยงภัย ประจำปีงบประมาณ พ.ศ. 2556

ลำดับ	จังหวัด	อำเภอ	ตำบล	ข้อ 3.1 (10 คะแนน)	ข้อ 3.2 (15 คะแนน)	ข้อ 3.3 (5 คะแนน)	รวม คะแนน		
25	พิษณุโลก	ชาติตระการ	บ่อภาค	10	-	-	10		
		นครไทย	นครไทย	-	-	5	5		
26	ชุมพร	ท่าแซะ	สองพี่น้อง	10	-	5	15		
			หงษ์เจริญ	10	-	5	15		
			สลุย	10	-	5	15		
			รับร่อ	10	-	5	15		
27	ระนอง	กระบุรี	จปร.	10	-	5	15		
			มะมุ	10	-	5	15		
			ปากจั่น	10	-	5	15		
			น้ำจืดน้อย	10	-	5	15		
			น้ำจืด	10	-	5	15		
			ลำเลียง	10	-	5	15		
			บางใหญ่	10	-	5	15		
		ละอุ่น	บางแก้ว	10	-	5	15		
		เมือง	หวาง	10	-	5	15		
			เกาะพยาม	10	-	5	15		
			เขานิเวศน์	-	-	5	5		
			บางนอน	-	-	5	5		
			บางรีน	10	-	5	15		
			ปากน้ำ	10	-	5	15		
			ทรายแดง	10	-	5	15		
			ราชกรูด	10	-	5	15		
		กะเปอร์	บางหิน	-	-	5	5		
			ม่วงกลวง	-	-	5	5		
		สุขสำราญ	นาคา	-	-	5	5		
			กำพวน	-	-	5	5		
		28	สตูล	เมือง	ตำมะลัง	10	-	5	15
					ปูยู	10	-	5	15
					คลองขุด	10	-	5	15
เกตรี	10				-	5	15		
ควนโดน	วังประจัน			10	-	5	15		

