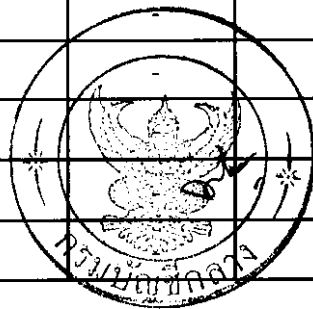



พื้นที่เสี่ยงภัย ประจำปีงบประมาณ พ.ศ. 2555

ลำดับ	จังหวัด	อำเภอ	ตำบล	ข้อ 3.1 (10 คะแนน)	ข้อ 3.2 (15 คะแนน)	ข้อ 3.3 (5 คะแนน)	รวม คะแนน
1	สระแก้ว	ตาพระยา	ตาพระยา	10	-	5	15
			ทัพเสด็จ	10	-	5	15
			ทัพไทย	10	-	5	15
			โคกลาน	-	-	5	5
			ทัพราช	-	-	5	5
		โคกสูง	โคกสูง	10	-	5	15
			โนนหมากมุ่น	10	-	5	15
			หนองแวง	10	-	5	15
			หนองม่วง	-	-	5	5
		อรัญประเทศ	ทับพริก	10	-	5	15
			คลองน้ำใส	10	-	5	15
			ท่าข้าม	10	-	5	15
			ผ่านศึก	10	-	5	15
			ป่าไร่	10	-	5	15
			ฟากห้วย	-	-	5	5
			เมืองไผ่	-	-	5	5
			หนองสังข์	-	-	5	5
			บ้านใหม่หนองไทร	-	-	5	5
			คลองทับจันทร์	-	-	5	5
			หันทราย	-	-	5	5
			บ้านด่าน	-	-	5	5
			อรัญประเทศ	10	-	5	15
			คลองหาด	คลองหาด	10	-	5
		คลองไก่อี้น		10	-	5	15
		ข้ามะกรูด		-	-	5	5
		ไทยอุดม		-	-	5	5
		เบญจขร		-	-	5	5
		ไทรเดี่ยว		-	-	5	5
		วัฒนานคร	วัฒนานคร	-	-	5	5
			ท่าเกวียน	-	-	5	5



พื้นที่เสี่ยงภัย ประจำปีงบประมาณ พ.ศ. 2555

ลำดับ	จังหวัด	อำเภอ	ตำบล	ข้อ 3.1 (10 คะแนน)	ข้อ 3.2 (15 คะแนน)	ข้อ 3.3 (5 คะแนน)	รวม คะแนน		
	สระแก้ว	วัฒนานคร	ชองกุ่ม	-	-	5	5		
			หนองแวง	-	-	5	5		
			ผักชะ	-	-	5	5		
			หนองหมากฝ้าย	-	-	5	5		
			โนนหมากเต็ง	-	-	5	5		
			หนองตะเคียนบอน	-	-	5	5		
			หนองน้ำใส	-	-	5	5		
			ห้วยโจด	-	-	5	5		
			แซร์อ้อ	-	-	5	5		
		วังน้ำเย็น	วังน้ำเย็น	-	-	5	5		
			คลองหินปูน	-	-	5	5		
			ตาหลังใน	-	-	5	5		
			ทุ่งมหาเจริญ	-	-	5	5		
		วังสมบูรณ์	วังสมบูรณ์	-	-	5	5		
			วังใหม่	-	-	5	5		
			วังทอง	-	-	5	5		
		2	กาญจนบุรี	สังขละบุรี	หนองลู	10	15	5	30
					ไล่โว่	10	15	5	30
ทองผาภูมิ	ปิล็อก			10	15	5	30		
	ห้วยเขย่ง			10	15	5	30		
ไทรโยค	บ้องตี้			10	15	5	30		
	ศรีมงคล			10	-	5	15		
	ไทรโยค			10	-	5	15		
	วังกระแจะ			10	-	-	10		
เมือง	บ้านเก่า			10	15	5	30		
ด่านมะขามเตี้ย	จรเข้เผือก			10	15	-	25		
3	ราชบุรี			สวนผึ้ง	สวนผึ้ง	10	15	-	25
					คะนาวศรี	10	15	-	25
		บ้านคา	บ้านบึง	10	15	-	10		



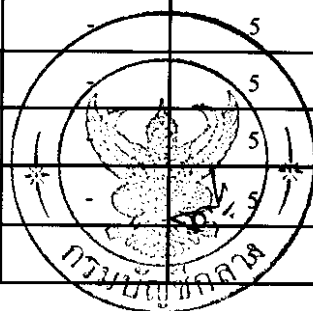
พื้นที่เลี้ยงกบ ประจำปีงบประมาณ พ.ศ. 2555

ลำดับ	จังหวัด	อำเภอ	ตำบล	ข้อ 3.1 (10 คะแนน)	ข้อ 3.2 (15 คะแนน)	ข้อ 3.3 (5 คะแนน)	รวม คะแนน
4	เพชรบุรี	หนองหญ้าปล้อง	ยางน้ำกลัดเหนือ	10	-	-	10
		แก่งกระจาน	ห้วยแม่เพรียง	10	-	-	10
			ป่าเค็ง	10	-	-	10
5	ประจวบคีรีขันธ์	หัวหิน	ห้วยสัตว์ใหญ่	10	-	-	10
		ปราณบุรี	เขาจ้าว	10	-	-	10
		สามร้อยยอด	ศาลาลัย	10	-	-	10
			ไร่เก่า	10	-	-	10
		กุยบุรี	หาดขาม	10	15	-	25
			สามกระทาย	10	-	-	10
		เมือง	อ่าวน้อย	10	-	-	10
			เกาะหลัก	10	-	-	10
			คลองวาฬ	10	15	-	25
			ห้วยทราย	10	-	-	10
		ทับสะแก	ห้วยยาง	10	-	-	10
			เขาล้าน	10	-	-	10
			นาหูกวาง	10	-	5	15
			อ่างทอง	10	15	-	25
		บางสะพาน	ชัยเกษม	10	-	-	10
			ร้อนทอง	10	-	-	10
			ทองมงคล	10	15	-	25
		บางสะพานน้อย	ช้างแรก	10	-	-	10
ไชยราช	10		-	-	10		
6	จันทบุรี	โป่งน้ำร้อน	หนองตากง	10	-	5	15
			คลองใหญ่	10	-	5	15
			เทพนิมิต	10	-	5	15
			ทับไทร	-	-	5	5
			โป่งน้ำร้อน	-	-	5	5
		สอยดาว	ทุ่งขนาน	10	-	5	15
			สะดอน	10	-	5	15
			ทรายขาว	-	-	-	5
			ทับช้าง	-	-	5	5
			ปะดง	-	-	-	5



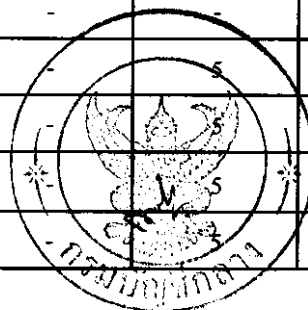
พื้นที่เสี่ยงภัย ประจำปีงบประมาณ พ.ศ. 2555

ลำดับ	จังหวัด	อำเภอ	ตำบล	ข้อ 3.1 (10 คะแนน)	ข้อ 3.2 (15 คะแนน)	ข้อ 3.3 (5 คะแนน)	รวม คะแนน		
7	ตราด	เมือง	ห้วยแร้ง	-	-	5	5		
			เนินทราย	-	-	5	5		
			ท่าพริก	-	-	5	5		
			ท่ากุ่ม	10	-	5	15		
			ตะกาง	10	-	5	15		
			ซำราก	10	-	5	15		
			แหลมกลัด	10	-	5	15		
			บางพระ	-	-	5	5		
		บ่อไร่	ด่านชุมพล	10	-	5	15		
			บ่อพลอย	10	-	5	15		
			ช้างทูน	10	-	5	15		
			หนองบอน	10	-	5	15		
			นนทรี	10	-	5	15		
		แหลมงอบ	แหลมงอบ	-	-	5	5		
			น้ำเชี่ยว	-	-	5	5		
			คลองใหญ่	-	-	5	5		
		คลองใหญ่	คลองใหญ่	10	-	5	15		
			หาดเล็ก	10	-	5	15		
			ไม้รูด	10	-	5	15		
		เกาะช้าง	เกาะช้าง	-	-	5	5		
			เกาะช้างใต้	-	-	5	5		
		เกาะกูด	เกาะกูด	-	-	5	5		
			เกาะหมาก	-	-	5	5		
		8	เลย	นาแห้ว	นาแห้ว	10	-	5	15
					เหล่ากอหก	10	-	5	15
					แสงภา	10	-	5	15
				ด่านซ้าย	นาดี	10	-	5	15
ปากหมัน	10				-	5	15		
ปากชม	ปากชม			10	-	5	15		
	ห้วยพิชัย			10	-	5	15		
	หาคำกั๊ว			10	-	5	15		



พื้นที่เสี่ยงภัย ประจำปีงบประมาณ พ.ศ. 2555

ลำดับ	จังหวัด	อำเภอ	ตำบล	ข้อ 3.1 (10 คะแนน)	ข้อ 3.2 (15 คะแนน)	ข้อ 3.3 (5 คะแนน)	รวม คะแนน		
	เลย	เชียงคาน	เชียงคาน	10	-	5	15		
			บุสม	10	-	5	15		
			ปากคม	10	-	5	15		
		ท่าลี่	น้ำพูน	10	-	5	15		
			หนองผือ	10	-	5	15		
			น้ำแคม	10	-	5	15		
			อาฮี	10	-	5	15		
		ภูเรือ	ลาดค่าง	10	-	5	15		
		9	หนองคาย	เมือง	ในเมือง	10	-	5	15
					มีชัย	10	-	-	10
กวนวัน	10				-	-	10		
เมืองหมี่	10				-	-	10		
หินโงม	10				-	5	15		
สีกาย	10				-	5	15		
เวียงคุก	10				-	-	10		
ปะโค	10				-	5	15		
หาดคำ	10				-	5	15		
บ้านเคื้อ	10				-	-	10		
สังคม	สังคม				10	-	5	15	
	บ้านม่วง			10	-	5	15		
	ผาดัง			10	-	-	10		
	แก้งไก่อ			10	-	-	10		
ศรีเชียงใหม่	พานพร้าว			10	-	5	15		
	บ้านหม้อ			10	-	5	15		
	พระพุทธบาท			10	-	5	15		
ท่าบ่อ	กองนาง			10	-	-	10		
	โพนสา			10	-	-	10		
	ท่าบ่อ			10	-	-	15		
โพนพิสัย	จุมพล			10	-	-	15		
	วัดหลวง			10	-	-	15		
	กุคบบง			10	-	-	15		




พื้นที่เลี้ยงกบ ประจำปีงบประมาณ พ.ศ. 2555

ลำดับ	จังหวัด	อำเภอ	ตำบล	ข้อ 3.1 (10 คะแนน)	ข้อ 3.2 (15 คะแนน)	ข้อ 3.3 (5 คะแนน)	รวม คะแนน
	หนองคาย	รัตนวาปี	รัตนวาปี	10	-	5	15
			โพนแพง	10	-	5	15
			บ้านด่อน	10	-	5	15
10	บึงกาฬ	เมืองบึงกาฬ	บึงกาฬ	10	-	5	15
			วิศิษฐ์	10	-	5	15
			โคสี	10	-	5	15
			หอค้า	10	-	5	15
			ชัยพร	10	-	5	15
			โคกก่อง	10	-	5	15
		บุงคล้า	บุงคล้า	10	-	-	10
			โคกกวาง	10	-	5	15
			หนองเดิ่น	10	-	5	15
		ปากคาด	ปากคาด	10	-	5	15
			น้ำกั้ง	10	-	5	15
		บึงโขงหลง	ดงบัง	10	-	5	15
			ท่าดอกคำ	10	-	5	15
		11	นครพนม	บ้านแพง	บ้านแพง	10	-
นาเข	10				-	5	15
ไผ่ล้อม	10				-	5	15
ท่าอุเทน	ท่าอุเทน			10	-	5	15
	เวินพระบาท			10	-	-	10
	ท่าจำปา			10	-	5	15
	ไชยบุรี			10	-	5	15
	พนอม			10	-	5	15
	พะทาย			10	-	5	15
	หนองเทา			10	-	5	15
ธาตุพนม	ธาตุพนม			10	-	-	10
	น้ำก้า			10	-	5	15
	พระกลางทุ่ง			10	-	-	15
	คอนนางหงส์			10	-	-	10




พื้นที่เสี่ยงภัย ประจำปีงบประมาณ พ.ศ. 2555

ลำดับ	จังหวัด	อำเภอ	ตำบล	ข้อ 3.1 (10 คะแนน)	ข้อ 3.2 (15 คะแนน)	ข้อ 3.3 (5 คะแนน)	รวม คะแนน
	นครพนม	ธาตุพนม	นาถ่อน	10	-	5	15
			แสนพัน	10	-	5	15
			ธาตุพนมเหนือ	10	-	5	15
		เมือง	ขามเฒ่า	10	-	5	15
			ท่าค้อ	10	-	5	15
			บ้านกลาง	10	-	5	15
			ดงขวาง	10	-	5	15
			ในเมือง	10	-	-	10
			อาจสามารถ	10	-	5	15
12	มุกดาหาร	เมือง	บางทรายใหญ่	10	-	5	15
			นาสีนวน	10	-	5	15
			มุกดาหาร	10	-	5	15
		ห้วยน้ำใหญ่	ห้วยน้ำใหญ่	10	-	5	15
			ป่งขาม	10	-	5	15
			บางทรายน้อย	10	-	5	15
			ชะโนด	10	-	-	10
		คอนตาล	คอนตาล	10	-	5	15
			โพธิ์ไทร	10	-	5	15
13	นุรีรัมย์	ละหานทราย	หนองแวง	10	15	-	25
			บ้านกรวด	หนองไม้งาบ	10	15	-
		บ้านกรวด	ปราสาท	10	-	-	10
			สายตะกู	10	15	-	25
			บึงเจริญ	10	-	-	10
			จันทบเพชร	10	-	-	10
14	สุรินทร์	พนมดงรัก	บักได	10	-	-	10
			ตาเมียง	10	-	-	10
		กาบเชิง	กาบเชิง	10	-	-	10
			โคกตะเคียน	10	15	-	25
			นางมุด	10	15	-	25




พื้นที่เสี่ยงภัย ประจำปีงบประมาณ พ.ศ. 2555

ลำดับ	จังหวัด	อำเภอ	ตำบล	ข้อ 3.1 (10 คะแนน)	ข้อ 3.2 (15 คะแนน)	ข้อ 3.3 (5 คะแนน)	รวม คะแนน	
	สุรินทร์	กาบเชิง	ตะเคียน	10	15	-	25	
			คำน	10	15	5	30	
		บัวเชด	จรัส	10	-	-	10	
			อาโพน	10	-	-	10	
		สังขะ	ตาตุม	10	-	-	10	
			เทพรักษา	10	-	-	10	
15	ศรีสะเกษ	กันทรลักษ์	รุ่ง	10	15	-	25	
			เสาธงชัย	10	15	-	25	
			ภูผามอก	10	15	-	25	
		ภูสิงห์	ไพรพัฒนา	10	15	5	30	
			คงรัก	10	15	-	25	
		ขุนหาญ	บักคอง	10	15	-	25	
			ละลาย	10	15	-	25	
			ห้วยจันทร์	10	15	-	25	
			กันทรอม	10	-	-	10	
16	อุบลราชธานี	น้ำขุ่น	โคกสะอาด	10	15	-	25	
			น้ำยี่น	โคมประดิษฐ์	10	15	-	25
				สีวิเชียร	10	15	-	25
				โฆง	10	15	-	25
		นาจะหลวย	นาจะหลวย	10	-	-	10	
		บุณฑริก	โพนงาม	10	-	5	15	
			ห้วยข่า	10	-	5	15	
			คอแลน	10	-	-	10	
		สิรินธร	ช่องเม็ก	10	-	5	15	
			โนนก่อ	10	-	5	15	
			คำเขื่อนแก้ว	10	-	5	15	
		โขงเจียม	โขงเจียม	10	-	5	15	
			ห้วยไผ่	10	-	5	15	
			นาโพธิ์กลาง	10	-	5	15	
		ศรีเมืองใหม่	หนามแท่ง	10	-	-	15	




พื้นที่เสี่ยงภัย ประจำปีงบประมาณ พ.ศ. 2555

ลำดับ	จังหวัด	อำเภอ	ตำบล	ข้อ 3.1 (10 คะแนน)	ข้อ 3.2 (15 คะแนน)	ข้อ 3.3 (5 คะแนน)	รวม คะแนน
	อุบลราชธานี	โพธิ์ไทร	สองคอน	10	-	5	15
			สำโรง	10	-	5	15
			เหล่างาม	10	-	5	15
		นาตาล	นาตาล	10	-	5	15
			พะลาน	10	-	5	15
		เขมราฐ	เขมราฐ	10	-	5	15
			นาแวง	10	-	5	15
			หนองค้อ	-	-	5	5
17	อำนาจเจริญ	ชานุมาน	ชานุมาน	10	-	5	15
			โคกสาร	10	-	5	15
			โคกก่ง	10	-	5	15
18	ตาก	อุ้มผาง	โมโกร	10	-	-	10
			แม่จัน	10	15	-	25
			หนองหลวง	10	-	-	10
			แม่กลอง	10	-	5	15
		พบพระ	วาลย์	10	15	-	25
			คีรีราษฎร์	-	-	5	5
			พบพระ	10	-	-	10
			ช่องแคบ	10	15	5	30
			รวมไทยพัฒนา	10	-	-	10
			วังเจ้า	เชียงทอง	-	-	5
		แม่ระมาด	แม่จะรา	10	-	-	10
			ชะเนอ้อ	10	-	-	10
			แม่ระมาด	10	-	-	10
		แม่สอด	แม่กาษา	10	-	-	10
			แม่ถู่	10	-	-	10
			ท่าสายลวด	10	15	5	30
			แม่ปะ	10	-	-	10
			มหาวัน	10	15	5	30
แม่ตาว	10		-	-	15		




พื้นที่เสี่ยงภัย ประจำปีงบประมาณ พ.ศ. 2555

ลำดับ	จังหวัด	อำเภอ	ตำบล	ข้อ 3.1 (10 คะแนน)	ข้อ 3.2 (15 คะแนน)	ข้อ 3.3 (5 คะแนน)	รวม คะแนน		
	ตาก	ท่าสองยาง	ท่าสองยาง	10	15	-	25		
			แม่ค้ำ	10	15	-	25		
			แม่หละ	10	-	-	10		
			แม่จูน	10	15	-	25		
			แม่สอง	10	15	-	25		
19	แม่ฮ่องสอน	ขุนยวม	ขุนยวม	10	-	-	10		
			แม่ค้ำ	10	-	-	10		
			แม่เงา	10	-	-	10		
		แม่ลาน้อย	แม่ลาหลวง	10	-	-	10		
		เมือง	ปางหมู	10	-	-	10		
			หมอกจำแป้	10	-	5	15		
			ห้วยโป่ง	10	-	-	10		
			ห้วยผา	10	-	5	15		
			ผาบ่อง	10	-	-	10		
		ปางมะผ้า	ปางมะผ้า	10	-	5	15		
			นาปู่ป้อม	10	-	5	15		
			ถ้ำลอด	10	-	5	15		
			สบป่อง	-	-	5	5		
		ปาย	เวียงเหนือ	10	-	5	15		
			แม่นาเติง	10	-	5	15		
			ทุ่งยาว	-	-	5	5		
			โป่งสา	-	-	5	5		
		แม่สะเรียง	แม่สะเรียง	-	-	5	5		
			แม่คง	10	-	-	10		
			แม่ยวม	10	-	-	10		
			เสาหิน	10	-	-	10		
			บ้านกาศ	-	-	5	5		
		สบเมย	แม่สามแลบ	10	-	-	25		
		20	เชียงใหม่	เวียงแหง	เปียงหลวง	10	-	-	15
					แสนไห	10	-	-	15
					เมืองแหง	10	-	-	15



พื้นที่เลี้ยงกัญ ประจำปีงบประมาณ พ.ศ. 2555

ลำดับ	จังหวัด	อำเภอ	ตำบล	ข้อ 3.1 (10 คะแนน)	ข้อ 3.2 (15 คะแนน)	ข้อ 3.3 (5 คะแนน)	รวม คะแนน		
	เชียงใหม่	เชียงดาว	เมืองนะ	10	-	5	15		
			เชียงดาว	-	-	5	5		
			เมืองงาย	-	-	5	5		
			แม่่นะ	-	-	5	5		
			เมืองคอง	-	-	5	5		
			ปิงโค้ง	-	-	5	5		
			ทุ่งข้าวพวง	-	-	5	5		
		ไชยปราการ	แม่ทะลบ	-	-	5	5		
			ศรีดงเย็น	-	-	5	5		
			หนองบัว	10	-	5	15		
			ปงดำ	-	-	5	5		
		ฝาง	ม่อนปิ่น	10	-	5	15		
			แม่ฮอน	10	-	5	15		
			แม่สูน	-	-	5	5		
			สันทราย	-	-	5	5		
			แม่คะ	-	-	5	5		
			แม่ข่า	-	-	5	5		
			โป่งน้ำร้อน	10	-	5	15		
			เวียง	-	-	5	5		
		แม่ฮาย	ท่าตอน	10	-	5	15		
			แม่ฮาย	10	-	5	15		
			สันคันทมี	-	-	5	5		
			แม่นาวาง	-	-	5	5		
			บ้านหลวง	-	-	5	5		
			มะลิกา	10	-	5	15		
			แม่สาว	10	-	5	15		
		21	เชียงราย	แม่ฟ้าหลวง	แม่ฟ้าหลวง	10	-	5	15
					แม่สลองใน	10	-	5	15
					แม่สลองนอก	10	-	5	15
					เทอดไทย	10	-	5	15



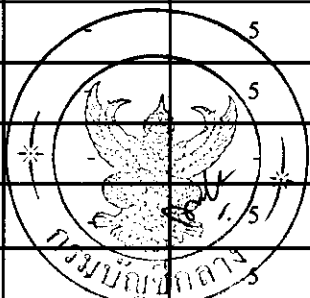
พื้นที่เลี้ยงกัญ ประจำปีงบประมาณ พ.ศ. 2555

ลำดับ	จังหวัด	อำเภอ	ตำบล	ข้อ 3.1 (10 คะแนน)	ข้อ 3.2 (15 คะแนน)	ข้อ 3.3 (5 คะแนน)	รวม คะแนน
	เชียงราย	แม่จัน	แม่จัน	-	-	5	5
			จันจว้า	-	-	5	5
			แม่คำ	-	-	5	5
			ป่าซาง	-	-	5	5
			ท่าข้าวเปลือก	-	-	5	5
			ป่าตึง	10	-	5	15
			สันทราย	-	-	5	5
		เชียงแสน	เวียง	10	-	5	15
			บ้านแซว	10	-	5	15
			ศรีคอนมูล	10	-	5	15
			แม่เงิน	10	-	-	10
		แม่สาย	แม่สาย	10	-	5	15
			เกาะช้าง	10	-	5	15
			โป่งผา	-	-	5	5
			ศรีเมืองชุม	-	-	5	5
			เวียงพางคำ	10	-	5	15
			โป่งงาม	10	-	5	15
			ห้วยไคร้	-	-	5	5
		เชียงของ	เวียง	10	-	5	15
			สถาน	-	-	5	5
			บุญเรือง	-	-	5	5
			ศรีคอนชัย	10	-	5	15
			ริมโขง	10	-	5	15
		เวียงแก่น	ห้วยยาว	10	-	5	15
			ปอ	10	-	5	15
			ท่าข้าม	10	-	5	15
			ม่วงยาย	10	-	5	15
		เทิง	ดัวเต่า	10	-	5	15
			เวียง	-	-	5	5



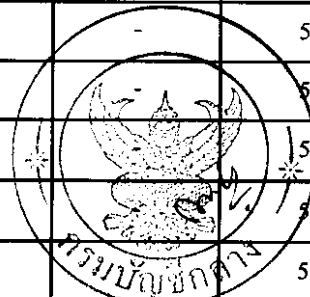
พื้นที่เสี่ยงภัย ประจำปีงบประมาณ พ.ศ. 2555

ลำดับ	จังหวัด	อำเภอ	ตำบล	ข้อ 3.1 (10 คะแนน)	ข้อ 3.2 (15 คะแนน)	ข้อ 3.3 (5 คะแนน)	รวม คะแนน		
22	พะเยา	เชียงคำ	ร่มเย็น	10	-	5	15		
			น้ำแวน	-	-	5	5		
			เวียง	-	-	5	5		
			ฝายกวาง	-	-	5	5		
			เจดีย์คำ	-	-	5	5		
			เชียงบาน	-	-	5	5		
			แม่ลาว	10	-	5	15		
			ห้วยวน	-	-	5	5		
		กุซาง	กุซาง	10	-	5	15		
			ทุ่งกล้วย	10	-	5	15		
			เชียงแรง	-	-	5	5		
			สบบง	-	-	5	5		
			ป่าสัก	-	-	5	5		
		23	น่าน	สองแคว	ชนแดน	10	-	5	15
					ยอด	-	-	5	5
นาไร่หลวง	-				-	5	5		
ทุ่งช้าง	งอบ			10	-	5	15		
	และ			10	-	5	15		
	ทุ่งช้าง			-	-	5	5		
	ปอน			10	-	5	15		
เฉลิมพระเกียรติ	ห้วยโก๋น			10	-	5	15		
	ขุนน่าน			10	-	5	15		
บ่อเกลือ	บ่อเกลือเหนือ			10	-	5	15		
	บ่อเกลือใต้			10	-	5	15		
	ภูฟ้า			10	-	5	15		
	คงพญา			10	-	5	15		
แม่จริม	หนองแดง			10	-	5	15		
	แม่จริม			10	-	5	15		
	น้ำพาง	10	-	5	15				



พื้นที่เสี่ยงภัย ประจำปีงบประมาณ พ.ศ. 2555

ลำดับ	จังหวัด	อำเภอ	ตำบล	ข้อ 3.1 (10 คะแนน)	ข้อ 3.2 (15 คะแนน)	ข้อ 3.3 (5 คะแนน)	รวม คะแนน
	น่าน	น่าน้อย	น่าน้อย	-	-	5	5
			เชียงของ	10	-	5	15
			สถาน	-	-	5	5
			น้ำตก	-	-	5	5
			สันทะ	-	-	5	5
		เวียงสา	น้ำมวบ	10	-	5	15
			สัน	-	-	5	5
24	อุตรดิตถ์	บ้านโคก	บ่อเบี้ย	10	-	5	15
			นาชุม	10	-	5	15
			ม่วงเจ็ดต้น	10	-	5	15
			บ้านโคก	10	-	5	15
		ฟากท่า	ฟากท่า	-	-	5	5
		น้ำปาด	ห้วยมุ่น	10	-	5	15
25	พิษณุโลก	ชาติตระการ	บ่อภาค	10	-	5	15
			ชาติตระการ	-	-	5	5
		นครไทย	นครไทย	-	-	5	5
			บ้านแยง	-	-	5	5
			นาบัว	-	-	5	5
			น้ำกุ่ม	-	-	5	5
26	ชุมพร	ท่าแซะ	สองพี่น้อง	10	-	5	15
			หงษ์เจริญ	10	-	5	15
			สลุย	10	-	5	15
			รับร่อ	10	-	5	15
27	ระนอง	กระบุรี	จปร.	10	-	5	15
			มะมุ	10	-	5	15
			ปากจั่น	10	-	5	15
			น้ำจืดน้อย	10	-	5	15
			น้ำจืด	10	-	5	15
			ถ้ำเลี้ยง	10	-	5	15
			บางใหญ่	10	-	5	15



พื้นที่เสี่ยงภัย ประจำปีงบประมาณ พ.ศ. 2555

ลำดับ	จังหวัด	อำเภอ	ตำบล	ข้อ 3.1 (10 คะแนน)	ข้อ 3.2 (15 คะแนน)	ข้อ 3.3 (5 คะแนน)	รวม คะแนน
	ระนอง	ละอุ่น	บางแก้ว	10	-	5	15
			เมือง	หวาง	10	-	5
		เมือง	เกาะพยาม	10	-	5	15
			เขานิเวศน์	-	-	5	5
			บางนอน	-	-	5	5
			บางรีน	10	-	5	15
			ปากน้ำ	10	-	5	15
			ทรายแดง	10	-	5	15
			ราชกรูด	10	-	5	15
		กะเปอร์	บางหิน	-	-	5	5
			ม่วงกลวง	-	-	5	5
		สุขสำราญ	นาคา	-	-	5	5
			กำพวน	-	-	5	5
		28	สตูล	เมือง	ตำมะลัง	-	-
ปูยู	10				-	5	15
คลองขุด	10				-	5	15
เกตุรี	10				-	5	15
ควนโดน	วังประจัน			10	-	5	15
29	สงขลา	สะเตา	ป่าดงเบขาร์	10	-	5	15
			สำนักขาม	10	-	5	15
			สำนักเตี้ย	10	-	5	15
		เทพา	เทพา	-	15	5	20
			ท่าม่วง	-	15	5	20
			ลำไพล	-	15	5	20
			เกาะสะบ้า	-	-	5	5
			วังใหญ่	-	-	5	5
			สะกอม	-	-	5	5
			ปากบาง	-	-	5	20
		สะบ้าย้อย	สะบ้าย้อย	-	-	5	20
เปียน	-		15	5	20		

พื้นที่เสี่ยงภัย ประจำปีงบประมาณ พ.ศ. 2555

ลำดับ	จังหวัด	อำเภอ	ตำบล	ข้อ 3.1 (10 คะแนน)	ข้อ 3.2 (15 คะแนน)	ข้อ 3.3 (5 คะแนน)	รวม คะแนน
	สงขลา	สะบ้าย้อย	ทุ่งพอ	-	15	5	20
			คูหา	-	15	5	20
			บ้านโหนด	-	15	5	20
			เขาแดง	10	15	5	30
			จะแหน	-	15	5	20
			ธารคีรี	-	15	-	15
			บาไทร	10	15	-	25
		จะนะ	คู	-	-	5	5
			ขุนตืดหวาย	-	-	5	5
			บ้านนา	-	15	-	15
			คลังชั้น	-	15	-	15
			สะกอม	-	-	5	5
			ป่าชิง	-	15	5	20
			คลองเป็ยะ	-	-	5	5
			น้ำขาว	-	-	5	5
			จะโหนด	-	-	5	5
			นาทับ	-	15	5	20
			นาทวี	นาทวี	-	15	5
		ปลักหนู		-	15	-	15
		ท่าประคู้		-	-	5	5
		คลองทราย		-	-	5	5
		คลองกวาง		-	-	5	5
		สะท้อน		-	-	5	5
		ประกอบ		10	15	5	30

